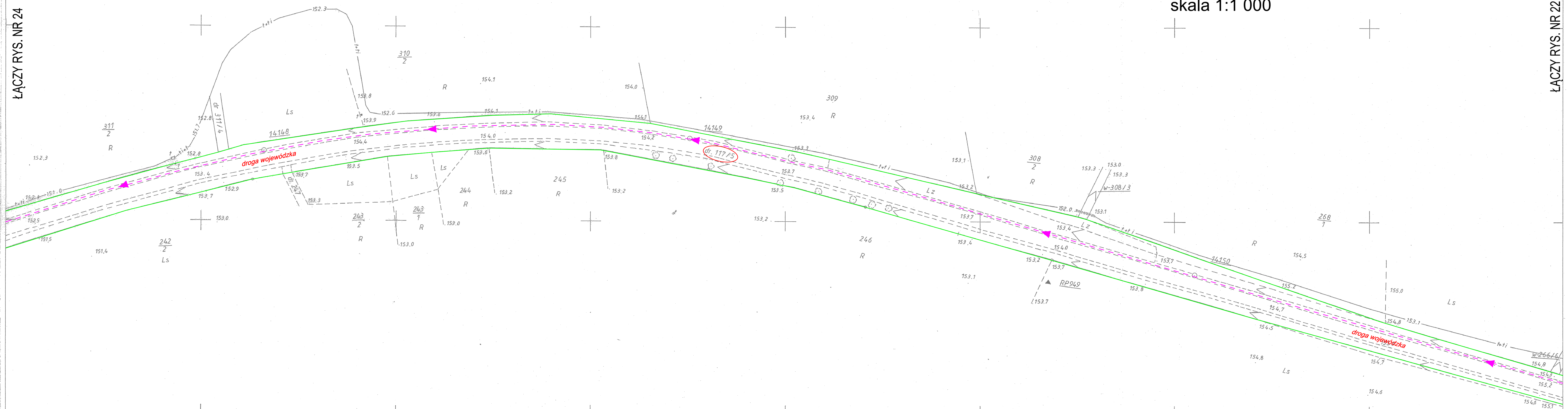


ŁĄCZY RYS. NR 24

ŁĄCZY RYS. NR 22

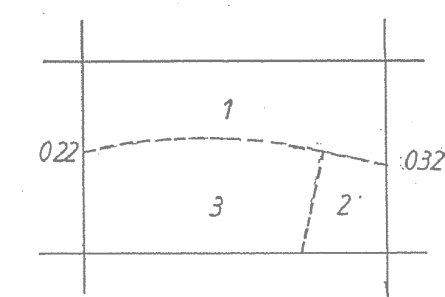


— - granica działki
— - wstępny przebieg kanalizacji sanitarnej
- - - wstępny przebieg rurociągu tłoczego

PS● - wstępna lokalizacja przepompowni ścieków
Pd● - wstępna lokalizacja przydomowej przepompowni ścieków

Temat: Program funkcjonalno-użytkowy dla przedsięwzięcia pn "Budowa sieci kanalizacji sanitarnej na terenie miasta i gminy Chocianów"		
Investor:	GMINA CHOCIANÓW ul. Ratuszowa 10, 59-140 Chocianów	
Lokalizacja:	BRUNÓW	Nr rys. 23
Nazwa rysunku:	MAPA SYTUACYJNO-WYKOŚCOWA	Skala: 1:1 000


Kierownik Zakładu: D. Dopart, T. Krawczyk..... Dopart, ..... 1996.10



Wojewódzki Ośrodek Dokumentacji,
Geodezyjno - Kartograficznej
w Legnicy - Filia w Lubinie

Wpisano do ewidencji

w dniu 14.12.1996 nr 55-5/96

(pieczęć)  (podpis)

452.114.031
1:1000

[illegible]